Образец по чл. 53, ал. 6 от НСГ

Изготвил:……
……фарм. Алибашев
/име, фамилия,/ подпис: ……
дата: 11.03.19г.
№ и дата на удостоверението за упражняване на лесовъдска практика: 6906/25.06.12г.

Одобрил:……
……
име, фамилия,/ подпис: ……
дата:……г.,
№ и дата на удостоверението за упражняване на лесовъдска практика: ……..

ТЕХНОЛОГИЧЕН ПЛАН № ….

За добив на дървесина от отдел……458……подотдел „Г"……
На ТП ДГС/ДЛС……Кирково……/*попълва се само за държавни гори*/
Община ……Кирково……; Землище ……Чорбаджийско……;
имот с (кадастрален идентификатор/КВС) №……, /*попълва се само за недържавни гори*/

I. Схема за добива на дървесина от насаждението

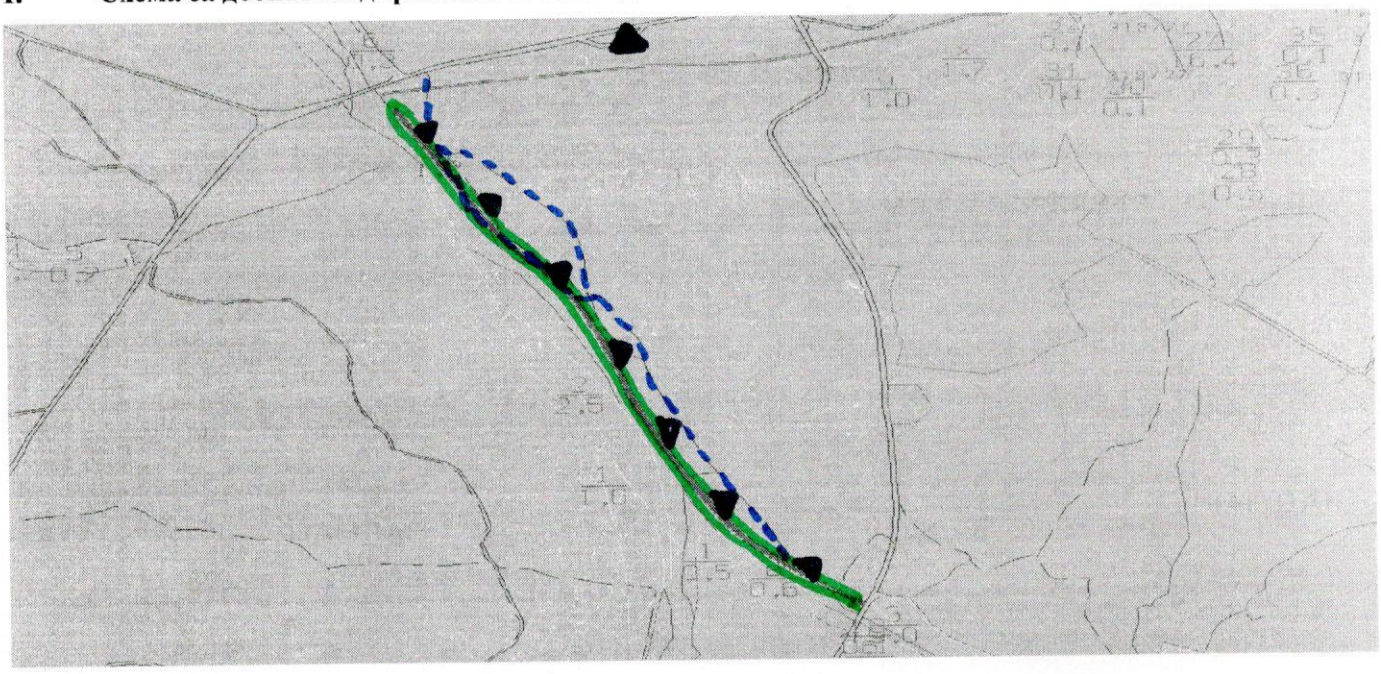

Легенда:

± ± ± ±	проектирани коларски вр. извозни пътища	»»»»	проектирани тракторни вр. извозни пътища
	съществуващи извозни пътища	▲ ▲ ▲	временен склад
	съществуващ автомобилен път	xxxxxx	трасе на въжена линия
^^^^^^^	технологична просека	=+=+=+=	проектиран автомобилен път
	граница на подотдела		……

На схемата задължително се нанасят контурите на насаждението/имота, съществуващите и проектирани временни горски пътища, технологичните просеки, просеките за въжени линии, извозни пътища, временни складове както и връзката им със съществуващата автомобилна пътна мрежа.

II. Характеристика на насаждението

1.Вид на сечта ……ГОЛА……/ интензивност 100%
Втори вид сеч ……/ интензивност …….%
2.Площ на подотдела …1,2…ха Размер на сечището…1,2…. ха
3. Състав по план/програма…ТОПОЛА……, действителен…ТОПОЛА……
5. Запас на 1 ха: с клони……41……куб.м/ха , без клони ……38…..куб. м/ха.
6. Среден наклон на терена ….2…..градуса.
7. Очакван добив от маркираната дървесина ……43……лежаща маса, куб.м.

дърв. вид / категория	ТОПОЛА						ТОПОЛА						
едра	25					дребна	3					вър-шина	
средна	5					дърва	10						

8.Наличие и характеристика на подраста преди сечта (състав, възраст, средна височина, % на покритие) ……няма…… 9.
Средно извозно разстояние …100 м.;
10. Други характеристики на насаждението (*токовища, сватбовища, надлесни дървета, сервитути, защитени територии, Натура 2000, защитени видове описани в доклада за гори с висока консервационна стойност, мъртва дървесина, вододайни зони, биологично разнообразие и др.)*

Близост / пресичане на водни течения при извоза на дървесина (указания)
В близост до река; дървесината по време на извоз няма да пресича водни течения.

Наличие на ВКС (указания)
няма

III. Технологични указания

1. Дървесината в насаждението да се добива при спазване на технологичната схема по т. I
2. Сечта ще се извършва с (моторен трион, ръчно, машини; кастренето на отсечените стъбла се извършва: в сечище, на временен склад) **бензиномоторен трион, разкройване на секции с дължина до …4…… м в сечището** .
3. Извозът от сечището до временните складове ще се осъществява със специализиран трактор или наето бос **на сортименти,изцяло натоварени . Рампиране- на обозначените временни складове върху подложки и правилно подредени фигури. Забранява се извоза на цели стъбла.**
на (цели стъбла, дълги/къси секции, сортименти, чипс и др.; с влачене по терена, изцяло натоварени)……..
……
4. Проектирани нови горски автомобилни пътища съгласно Наредба 5 за строителството в горските територии без промяна на предназначението им: дължина ……м. широчина ……м.
5. Изграждане и ремонт на временни извозни горски пътища:
   5.1 Тракторни – допустимо разстояние между тях .....м (не по-малко от 40 м), дължина ……м, широчина 4 м.
   5.2 Коларски - разстояние между тях.....м (не по-малко от 40 м), дължина ..…м, широчина ... м
6. Просеки за въжени линии: ……. бр.
допустимо разстояние между просеките ..... м., дължина ..... м., широчина ..... м.
7. Направа на технологични просеки .....бр.
допустимо разстояние между тях .....м., дължина ……м., широчина ..... м.
8. Изграждане на нови временни складове (бр., площ в ха) …8 бр. х 0,02 ха.……
……
9. Мерки за опазване на оставащите на корен дървета, подраста, младиняка и почвата. **Дърветата подлежащи на сеч да се повалят в определената посока , като се пазят оставащите на корен дървета. При извоза на сортименти, да се предпазва от обелване на кората на оставащите дървета на корен , като се подложат колчета, целулоза или подръчни средства.**
10. Начини за почистване на сечището: **Почистването на сечището от вършина, отпад и неизползвана дървесина да се извършва чрез** изнасяне на вършината извън сечището.
След приключването на извоза, извозните пътища да се задръстят, като през определено разстояние се натрупат купчини от клони. Отпадъците от добива –клони,кори,трици и отпадъчна дървесина се премахват от заливните зони на реките,сервитутната ивица на пътното платно,водостоците и пътните канавки.
11. Други указания: **Да се спазват стриктно разпоредбите на чл. 47 от Наредба №8 за сечите в горите.**
Да се изнасят битовите отпадъци от сечището извън горските територии на определените за това места.
12. Всички операции по подготвителните и основните работи да се извършват съгласно изискванията на Правилника за здравословни и безопасни условия на труд в горите и правилата за противопожарна безопасност в горите.

ЗАПОЗНАТ с технологичния план: ……/попълва се след издаването на позволителното за сеч/
Лицето по чл. 108, ал. 2 от ЗГ, на което е издадено позволително за сеч № .....
……
/ трите имена, подпис, дата - /
№ и дата на удостоверението за упражняване на лесовъдска практика: …….....

Образец по чл. 53, ал. 6 от НСГ

Изготвил: ……
…фарм Алибанаев……
/име, фамилия,/ подпис: ……
дата: 11.03.19г.,
№ и дата на удостоверението за упражняване на лесовъдска практика: 69.06/26.06.12г.

Одобрил:……
……
име, фамилия,/ подпис: ……
дата:……..г.,
№ и дата на удостоверението за упражняване на лесовъдска практика: ……...

ТЕХНОЛОГИЧЕН ПЛАН № ….

За добив на дървесина от отдел…459……подотдел…„а"……
На ТП ДГС/ДЛС…Кирково……/*попълва се само за държавни гори*/
Община ...Кирково.....; Землище …Фарбаджийско.....;
имот с (кадастрален идентификатор/КВС) №……..., /*попълва се само за недържавни гори*/

I. Схема за добива на дървесина от насаждението

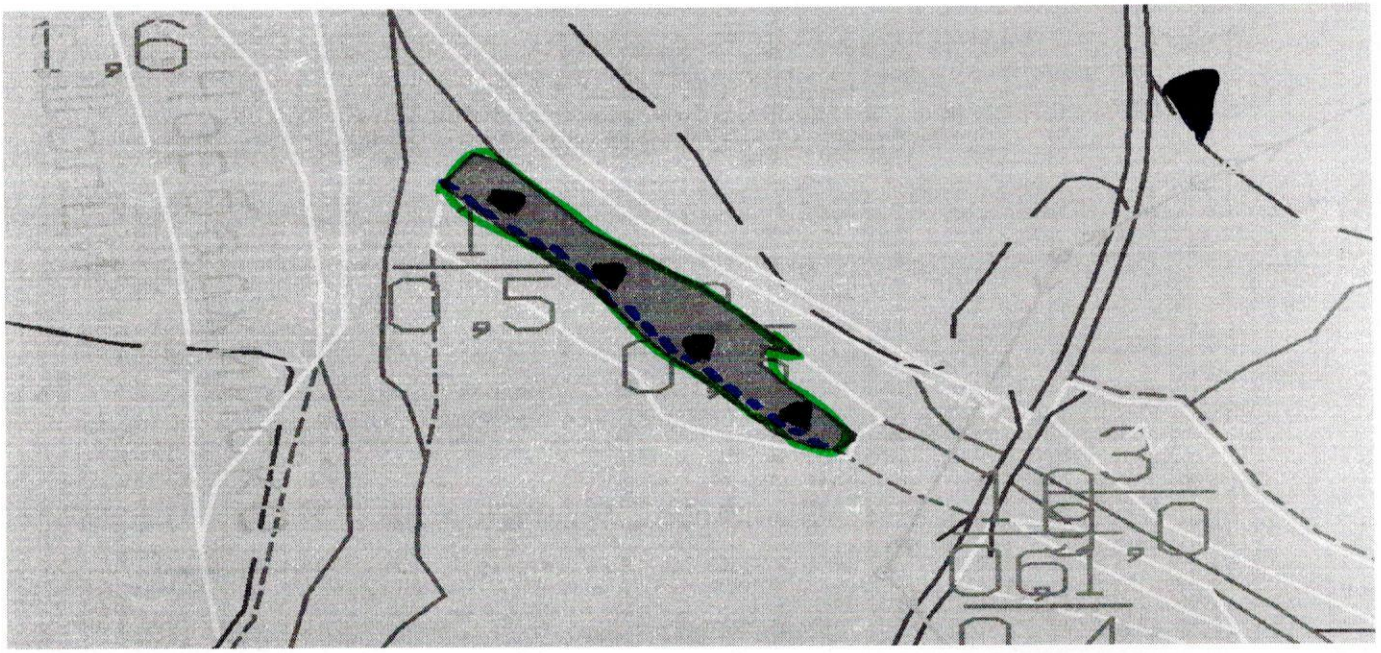

Легенда:

± ± ± ± проектирани коларски вр. извозни пътища	»»»» проектирани тракторни вр. извозни пътища
съществуващи извозни пътища	▲ ▲ ▲ временен склад
съществуващ автомобилен път	xxxxxx трасе на въжена линия
технологична просека	=+=+=+= проектиран автомобилен път
граница на подотдела	……

На схемата задължително се нанасят контурите на насаждението/имота, съществуващите и проектирани временни горски пътища, технологичните просеки, просеките за въжени линии, извозни пътища, временни складове както и връзката им със съществуващата автомобилна пътна мрежа.

II. Характеристика на насаждението

1.Вид на сечта .....гола...../ интензивност 100%
Втори вид сеч ……/ интензивност …….%
2.Площ на подотдела …0,6…ха Размер на сечището.....0,6..... ха
3. Състав по план/програма…тополя……, действителен…тополя……
5. Запас на 1 ха: с клони....216……куб.м/ха , без клони …189……..куб. м/ха.
6. Среден наклон на терена ….2…..градуса.
7. Очакван добив от маркираната дървесина ……198……лежаща маса, куб.м.

дърв. вид / категория	тополя						тополя						
едра	90					дребна	10					вър-	
средна	19					дърва	79					шина	

8.Наличие и характеристика на подраста преди сечта (състав, възраст, средна височина, % на покритие) ……няма…… 9.
Средно извозно разстояние …100м.;
10. Други характеристики на насаждението (*токовища, сватбовища, надлесни дървета, сервитути, защитени територии, Натура 2000, защитени видове описани в доклада за гори с висока консервационна стойност, мъртва дървесина, вододайни зони, биологично разнообразие и др.)*

Близост / пресичане на водни течения при извоза на дървесина (указания)
В близост до река.

Наличие на ВКС (указания)
няма

III. Технологични указания

1. Дървесината в насаждението да се добива при спазване на технологичната схема по т. I
2. Сечта ще се извършва с (моторен трион, ръчно, машини; кастренето на отсечените стъбла се извършва: в сечище, на временен склад) **бензиномоторен трион, разкройване на секции с дължина до …4…… м в сечището** .
3. Извозът от сечището до временните складове ще се осъществява със специализиран трактор или наето бос **на сортименти,изцяло натоварени . Рампиране- на обозначените временни складове върху подложки и правилно подредени фигури. Забранява се извоза на цели стъбла.**
на (цели стъбла, дълги/къси секции, сортименти, чипс и др.; с влачене по терена, изцяло натоварени)……..
……
4. Проектирани нови горски автомобилни пътища съгласно Наредба 5 за строителството в горските територии без промяна на предназначението им: дължина ……м. широчина ……м.
5. Изграждане и ремонт на временни извозни горски пътища:
   5.1 Тракторни – допустимо разстояние между тях .....м (не по-малко от 40 м), дължина ……м, широчина 4 м.
   5.2 Коларски - разстояние между тях.....м (не по-малко от 40 м), дължина ..…м, широчина ... м
6. Просеки за въжени линии: ……. бр.
допустимо разстояние между просеките ..... м., дължина ..... м., широчина ..... м.
7. Направа на технологични просеки .....бр.
допустимо разстояние между тях .....м., дължина ……м., широчина ..... м.
8. Изграждане на нови временни складове (бр., площ в ха) 5 бр. х 0,02 ха.
……
9. Мерки за опазване на оставащите на корен дървета, подраста, младиняка и почвата. **Дърветата подлежащи на сеч да се повалят в определената посока , като се пазят оставащите на корен дървета. При извоза на сортименти, да се предпазва от обелване на кората на оставащите дървета на корен , като се подложат колчета, целулоза или подръчни средства.**
10. Начини за почистване на сечището: **Почистването на сечището от вършина, отпад и неизползвана дървесина да се извършва чрез** изнасяне на вършината извън сечището.
След приключването на извоза, извозните пътища да се задръстят, като през определено разстояние се натрупат купчини от клони. Отпадъците от добива –клони,кори,трици и отпадъчна дървесина се премахват от заливните зони на реките,сервитутната ивица на пътното платно,водостоците и пътните канавки.
11. Други указания: **Да се спазват стриктно разпоредбите на чл. 47 от Наредба №8 за сечите в горите.**
Да се изнасят битовите отпадъци от сечището извън горските територии на определените за това места.
12. Всички операции по подготвителните и основните работи да се извършват съгласно изискванията на Правилника за здравословни и безопасни условия на труд в горите и правилата за противопожарна безопасност в горите.

ЗАПОЗНАТ с технологичния план: ……/попълва се след издаването на позволителното за сеч/
Лицето по чл. 108, ал. 2 от ЗГ, на което е издадено позволително за сеч № .....
……
/ трите имена, подпис, дата - /
№ и дата на удостоверението за упражняване на лесовъдска практика: …….....

Образец по чл. 53, ал. 6 от НСГ

Изготвил:……
……Фарц Алибашев……
/име, фамилия,/ подпис: ……
дата: 11.03.19г.
№ и дата на удостоверението за упражняване на лесовъдска практика: 6906/25.06.12г.

Одобрил:……
……
име, фамилия,/ подпис: ……
дата:……г.,
№ и дата на удостоверението за упражняване на лесовъдска практика: ……...

ТЕХНОЛОГИЧЕН ПЛАН № ….

За добив на дървесина от отдел……459……подотдел „б“……
На ТП ДГС/ДЛС……Кирково……/*попълва се само за държавни гори*/
Община ……Кирково……; Землище ……Чорбаджийско……;
имот с (кадастрален идентификатор/КВС) №……, /*попълва се само за недържавни гори*/

I. Схема за добива на дървесина от насаждението



Легенда:

± ± ± ± проектирани коларски вр. извозни пътища	»»»»» проектирани тракторни вр. извозни пътища
съществуващи извозни пътища	временен склад
съществуващ автомобилен път	xxxxxx трасе на въжена линия
технологична просека	=+=+=+= проектиран автомобилен път
граница на подотдела	……

На схемата задължително се нанасят контурите на насаждението/имота, съществуващите и проектирани временни горски пътища, технологичните просеки, просеките за въжени линии, извозни пътища, временни складове както и връзката им със съществуващата автомобилна пътна мрежа.

II. Характеристика на насаждението

1.Вид на сечта ……ГОЛА……/ интензивност 100%
Втори вид сеч ……/ интензивност …….%
2.Площ на подотдела …0,4…ха Размер на сечището…0,4…. ха
3. Състав по план/програма…ТОПОЛА……, действителен…ТОПОЛА……
5. Запас на 1 ха: с клони…225…куб.м/ха , без клони …189…куб. м/ха.
6. Среден наклон на терена …2……градуса.
7. Очакван добив от маркираната дървесина ……60……лежаща маса, куб.м.

дърв. вид / категория	ТОПОЛА						ТОПОЛА						
едра	32					дребна	10					вър-шина	
средна	8					дърва	10						

8.Наличие и характеристика на подраста преди сечта (състав, възраст, средна височина, % на покритие) ……няма…… 9.
Средно извозно разстояние ..100м.;
10. Други характеристики на насаждението (*токовища, сватбовища, надлесни дървета, сервитути, защитени територии, Натура 2000, защитени видове описани в доклада за гори с висока консервационна стойност, мъртва дървесина, вододайни зони, биологично разнообразие и др.)*

Близост / пресичане на водни течения при извоза на дървесина (указания)
В близост до река, дървесината няма да пресича водни течения по време на извоз.

Наличие на ВКС (указания)
няма

III. Технологични указания

1. Дървесината в насаждението да се добива при спазване на технологичната схема по т. I
2. Сечта ще се извършва с (моторен трион, ръчно, машини; кастренето на отсечените стъбла се извършва: в сечище, на временен склад) **бензиномоторен трион, разкройване на секции с дължина до ..4..... м в сечището** .
3. Извозът от сечището до временните складове ще се осъществява със специализиран трактор или наето бос **на сортименти,изцяло натоварени . Рампиране- на обозначените временни складове върху подложки и правилно подредени фигури. Забранява се извоза на цели стъбла.**
на (цели стъбла, дълги/къси секции, сортименти, чипс и др.; с влачене по терена, изцяло натоварени)……..
……
4. Проектирани нови горски автомобилни пътища съгласно Наредба 5 за строителството в горските територии без промяна на предназначението им: дължина ……м. широчина ……м.
5. Изграждане и ремонт на временни извозни горски пътища:
   5.1 Тракторни – допустимо разстояние между тях .....м (не по-малко от 40 м), дължина ……м, широчина 4 м.
   5.2 Коларски - разстояние между тях.....м (не по-малко от 40 м), дължина ..…м, широчина ... м
6. Просеки за въжени линии: ……. бр.
допустимо разстояние между просеките ..... м., дължина ..... м., широчина ..... м.
7. Направа на технологични просеки .....бр.
допустимо разстояние между тях .....м., дължина ……..м., широчина ..... м.
8. Изграждане на нови временни складове (бр., площ в ха) ...4 бр. х 0,02 ха.....
……
9. Мерки за опазване на оставащите на корен дървета, подраста, младиняка и почвата. **Дърветата подлежащи на сеч да се повалят в определената посока , като се пазят оставащите на корен дървета. При извоза на сортименти, да се предпазва от обелване на кората на оставащите дървета на корен , като се подложат колчета, целулоза или подръчни средства.**
10. Начини за почистване на сечището: **Почистването на сечището от вършина, отпад и неизползвана дървесина да се извършва чрез** Изнасяне на вършината извън сечището.
След приключването на извоза, извозните пътища да се задръстят, като през определено разстояние се натрупат купчини от клони. Отпадъците от добива –клони,кори,трици и отпадъчна дървесина се премахват от заливните зони на реките,сервитутната ивица на пътното платно,водостоците и пътните канавки.
11. Други указания: **Да се спазват стриктно разпоредбите на чл. 47 от Наредба №8 за сечите в горите.**
Да се изнасят битовите отпадъци от сечището извън горските територии на определените за това места.
12. Всички операции по подготвителните и основните работи да се извършват съгласно изискванията на Правилника за здравословни и безопасни условия на труд в горите и правилата за противопожарна безопасност в горите.

ЗАПОЗНАТ с технологичния план: ……/попълва се след издаването на позволителното за сеч/
Лицето по чл. 108, ал. 2 от ЗГ, на което е издадено позволително за сеч № .....
……
/ трите имена, подпис, дата - /
№ и дата на удостоверението за упражняване на лесовъдска практика: …….....

Образец по чл. 53, ал. 6 от НСГ

Изготвил:……
……Фари Алибашев……
/име, фамилия,/ подпис:……
дата: 11.03.19г.
№ и дата на удостоверението за упражняване на лесовъдска практика: 6906/25.06.19г.

Одобрил:……
……
име, фамилия,/ подпис: ……
дата:……..г.,
№ и дата на удостоверението за упражняване на лесовъдска практика: ……...

ТЕХНОЛОГИЧЕН ПЛАН № ….

За добив на дървесина от отдел……459……подотдел…„Г"……
На ТП ДГС/ДЛС……Кирково……/*попълва се само за държавни гори*/
Община ……Кирково……; Землище ……Чорбаджийско……;
имот с (кадастрален идентификатор/КВС) №……., /*попълва се само за недържавни гори*/

I. Схема за добива на дървесина от насаждението



Легенда:

± ± ± ± проектирани коларски вр. извозни пътища	»»»»» проектирани тракторни вр. извозни пътища
- - - - - - съществуващи извозни пътища	временен склад
съществуващ автомобилен път	xxxxxx трасе на въжена линия
технологична просека	=+=+=+= проектиран автомобилен път
граница на подотдела	……

На схемата задължително се нанасят контурите на насаждението/имота, съществуващите и проектирани временни горски пътища, технологичните просеки, просеките за въжени линии, извозни пътища, временни складове както и връзката им със съществуващата автомобилна пътна мрежа.

II. Характеристика на насаждението

1.Вид на сечта ……ГОЛА……/ интензивност 100%
Втори вид сеч ……/ интензивност …….%
2.Площ на подотдела …0,7…ха Размер на сечището……0,7…… ха
3. Състав по план/програма…ТОПОЛА……, действителен…ТОПОЛА……
5. Запас на 1 ха: с клони…214…куб.м/ха , без клони …189…куб. м/ха.
6. Среден наклон на терена …2……градуса.
7. Очакван добив от маркираната дървесина ……112……лежаща маса, куб.м.

дърв. вид / категория	ТОПОЛА						ТОПОЛА						
едра	51					дребна	12					вър-	
средна	11					дърва	38					шина	

8.Наличие и характеристика на подраста преди сечта (състав, възраст, средна височина, % на покритие) ……Няма…… 9.
Средно извозно разстояние …100 м.;
10. Други характеристики на насаждението (*токовища, сватбовища, надлесни дървета, сервитути, защитени територии, Натура 2000, защитени видове описани в доклада за гори с висока консервационна стойност, мъртва дървесина, вододайни зони, биологично разнообразие и др.)*

Близост / пресичане на водни течения при извоза на дървесина (указания)
В близост до река, но извоза на дървесина няма да пресича водни течения.

Наличие на ВКС (указания)
Няма

III. Технологични указания

1. Дървесината в насаждението да се добива при спазване на технологичната схема по т. I
2. Сечта ще се извършва с (моторен трион, ръчно, машини; кастренето на отсечените стъбла се извършва: в сечище, на временен склад) **бензиномоторен трион, разкройване на секции с дължина до …4… м в сечището** .
3. Извозът от сечището до временните складове ще се осъществява със специализиран трактор или наето бос **на сортименти,изцяло натоварени . Рампиране- на обозначените временни складове върху подложки и правилно подредени фигури. Забранява се извоза на цели стъбла.**
на (цели стъбла, дълги/къси секции, сортименти, чипс и др.; с влачене по терена, изцяло натоварени)……..
……
4. Проектирани нови горски автомобилни пътища съгласно Наредба 5 за строителството в горските територии без промяна на предназначението им: дължина ……м. широчина ……м.
5. Изграждане и ремонт на временни извозни горски пътища:
   5.1 Тракторни – допустимо разстояние между тях .....м (не по-малко от 40 м), дължина ……м, широчина 4 м.
   5.2 Коларски - разстояние между тях.....м (не по-малко от 40 м), дължина ..…м, широчина ... м
6. Просеки за въжени линии: ……. бр.
допустимо разстояние между просеките ..... м., дължина ..... м., широчина ..... м.
7. Направа на технологични просеки .....бр.
допустимо разстояние между тях .....м., дължина ……м., широчина ..... м.
8. Изграждане на нови временни складове (бр., площ в ха) ..7бр. х 0,02ха.
……
9. Мерки за опазване на оставащите на корен дървета, подраста, младиняка и почвата. **Дърветата подлежащи на сеч да се повалят в определената посока , като се пазят оставащите на корен дървета. При извоза на сортименти, да се предпазва от обелване на кората на оставащите дървета на корен , като се подложат колчета, целулоза или подръчни средства.**
10. Начини за почистване на сечището: **Почистването на сечището от вършина, отпад и неизползвана дървесина да се извършва чрез** изнасяне на вършината извън сечището.
След приключването на извоза, извозните пътища да се задръстят, като през определено разстояние се натрупат купчини от клони. Отпадъците от добива –клони,кори,трици и отпадъчна дървесина се премахват от заливните зони на реките,сервитутната ивица на пътното платно,водостоците и пътните канавки.
11. Други указания: **Да се спазват стриктно разпоредбите на чл. 47 от Наредба №8 за сечите в горите.**
Да се изнасят битовите отпадъци от сечището извън горските територии на определените за това места.
12. Всички операции по подготвителните и основните работи да се извършват съгласно изискванията на Правилника за здравословни и безопасни условия на труд в горите и правилата за противопожарна безопасност в горите.

ЗАПОЗНАТ с технологичния план: ……/попълва се след издаването на позволителното за сеч/
Лицето по чл. 108, ал. 2 от ЗГ, на което е издадено позволително за сеч № .....
……
/ трите имена, подпис, дата - /
№ и дата на удостоверението за упражняване на лесовъдска практика: …….....

Образец по чл. 53, ал. 6 от НСГ

Изготвил: Борислав Красимиров
/име, фамилия,/ подпис: 11551/24.06.15г
дата: 14.09.19 г.,
№ и дата на удостоверението за упражняване на лесовъдска практика: 11551/24.06.15г

Одобрил:……
……
име, фамилия,/ подпис: ……
дата:……г.,
№ и дата на удостоверението за упражняване на лесовъдска практика: ……...

ТЕХНОЛОГИЧЕН ПЛАН № ….

За добив на дървесина от отдел……456……подотдел…Г……
На ТП ДГС/ДЛС……Кирково……/*попълва се само за държавни гори*/
Община ……Кирково……; Землище ……Върбен……;
имот с (кадастрален идентификатор/КВС) №……., /*попълва се само за недържавни гори*/

I. Схема за добива на дървесина от насаждението

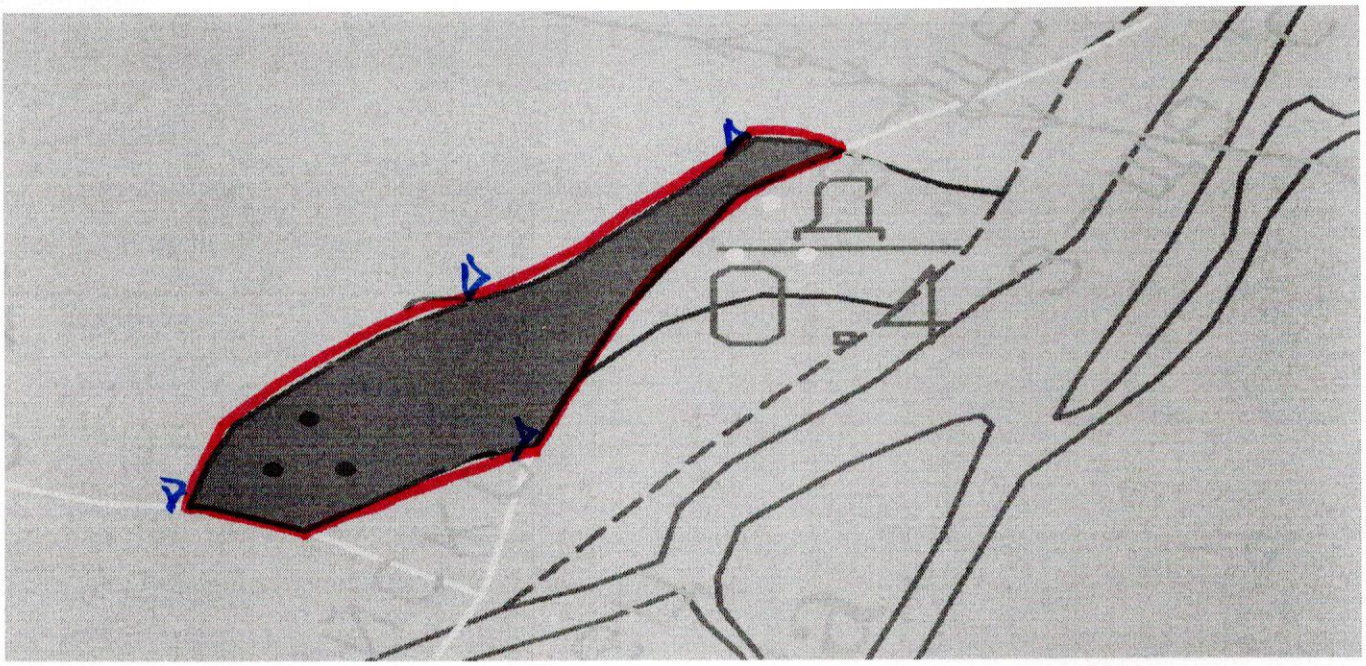

II.

Легенда:

± ± ± ±	проектирани коларски вр. извозни пътища	»»»»	проектирани тракторни вр. извозни пътища
- - - - - -	съществуващи извозни пътища	▲▲▲	временен склад
═══	съществуващ автомобилен път	xxxxxx	трасе на въжена линия
^^^^^^^	технологична просека	=+=+=+=	проектиран автомобилен път
▬▬	граница на бука		……

На схемата задължително се нанасят контурите на насаждението/имота, съществуващите и проектирани временни горски пътища, технологичните просеки, просеките за въжени линии, извозни пътища, временни складове както и връзката им със съществуващата автомобилна пътна мрежа.

II. Характеристика на насаждението

1.Вид на сечта ……гола……/ интензивност 100%
Втори вид сеч ……/ интензивност …….%
2.Площ на подотдела …0,7…ха Размер на сечището…0,7…. ха
3. Състав по план/програма……топопав, действителен…топопов……
5. Запас на 1 ха: с клони…185…куб.м/ха , без клони …152…куб. м/ха.
6. Среден наклон на терена …2…градуса.
7. Очакван добив от маркираната дървесина ……107……лежаща маса, куб.м.

дърв. вид / категория	ТП					дърв. вид / категория	ТП						
едра	39					дребна	4					вър-шина	
средна	–					дърва	64						

8.Наличие и характеристика на подраста преди сечта (състав, възраст, средна височина, % на покритие) ……Пена наличие на подраст…… 9.
Средно извозно разстояние ..100.....;
10. Други характеристики на насаждението (*токовища, сватбовища, надлесни дървета, сервитути, защитени територии, Натура 2000, защитени видове описани в доклада за гори с висока консервационна стойност, мъртва дървесина, вододайни зони, биологично разнообразие и др.)*

Близост / пресичане на водни течения при извоза на дървесина (указания)
Насаждението е в близост до водни течения р. Върбица

/Пример:Насаждението не е в близост до постоянни водни течения и не се налагат ограничения и препоръки в тази насока/

Наличие на ВКС (указания)
ГВКС 6. зац. ивица край река

/Пример:В насаждението са представени ВКС 3.1.В сила са следните ограничения и препоръки при сечта и извоза на дървесина:
-да не се секат и извозват немаркирани сухи и паднали дървета:
-за предотвратяване на ерозионни процеси, след приключване на сечта и извоза по протежението на извозните пътища в насаждението да се поставят купчини от клони/

III. Технологични указания

1. Дървесината в насаждението да се добива при спазване на технологичната схема по т. I
2. Сечта ще се извършва с (моторен трион, ръчно, машини; кастренето на отсечените стъбла се извършва: в сечище, на временен склад) **бензиномоторен трион, разкройване на секции с дължина до ..8..... м в сечището** .
3. Извозът от сечището до временните складове ще се осъществява със специализиран трактор или **нает обоз сортименти,изцяло натоварени . Рампиране-на обозначените временни складове върху подложки и правилно подредени фигури. Забранява се извоза на цели стъбла.**
на (цели стъбла, дълги/къси секции, сортименти, чипс и др.; с влачене по терена, изцяло натоварени)……..
……
4. Проектирани нови горски автомобилни пътища съгласно Наредба 5 за строителството в горските територии без промяна на предназначението им: дължина ……м. широчина ……м.
5. Изграждане и ремонт на временни извозни горски пътища:
   5.1 Тракторни – допустимо разстояние между тях .....м (не по-малко от 40 м), дължина ……м, широчина 4 м.
   5.2 Коларски - разстояние между тях.....м (не по-малко от 40 м), дължина ..…м, широчина ... м
6. Просеки за въжени линии: ……. бр.
допустимо разстояние между просеките ..... м., дължина ..... м., широчина ..... м.
7. Направа на технологични просеки .....бр.
допустимо разстояние между тях .....м., дължина ……м., широчина ..... м.
8. Изграждане на нови временни складове (бр., площ в ха) ..4 бр.оз 0,2.....
……
9. Мерки за опазване на оставащите на корен дървета, подраста, младиняка и почвата. **Дърветата подлежащи на сеч да се повалят в определената посока , като се пазят оставащите на корен дървета. При извоза на сортименти, да се предпазва от обелване на кората на оставащите дървета на корен , като се подложат колчета, целулоза или подръчни средства.**
10. Начини за почистване на сечището: **Почистването на сечището от вършина, отпад и неизползвана дървесина да се извършва чрез** ..р.....
След приключването на извоза, извозните пътища да се задръстят, като през определено разстояние се натрупат купчини от клони. Отпадъците от добива –клони,кори,трици и отпадъчна дървесина се премахват от заливните зони на реките,сервитутната ивица на пътното платно,водостоците и пътните канавки.
11. Други указания: **Да се спазват стриктно разпоредбите на чл. 47 от Наредба №8 за сечите в горите.**
Да се изнасят битовите отпадъци от сечището извън горските територии на определените за това места.
12. Всички операции по подготвителните и основните работи да се извършват съгласно изискванията на Правилника за здравословни и безопасни условия на труд в горите и правилата за противопожарна безопасност в горите.

ЗАПОЗНАТ с технологичния план: ……/попълва се след издаването на позволителното за сеч/
Лицето по чл. 108, ал. 2 от ЗГ, на което е издадено позволително за сеч № .....
……
/ трите имена, подпис, дата - /
№ и дата на удостоверението за упражняване на лесовъдска практика: …….....